

Nevada Webinar

16.11.2023

Katharina von Bremen
Trade Representative
kbremen@aviareps.com





**AVIAREPS Tourism c/o TRAVEL NEVADA
Katharina von Bremen
Trade Representative
nevada@aviareps.com**

**TRAVEL NEVADA
Nicole Orsua
Chief Industry Development Officer
norsua@travelnevada.com**



FAKTEN NEVADA



Einwohner: ca 3 Mio. | **Größe:** 286.351 km² | **Hauptstadt:** Carson City

Anreise →

- Harry Reid International Airport (Las Vegas)
- Reno Tahoe International Airport

Reisezeit ⌚

Ganzjahresdestination mit variierendem Klima innerhalb des Staates

- **Norden:** kalte Winter mit Schnee; im Sommer angenehme 32°C
- **Süden:** milde Winter; heiße Sommer

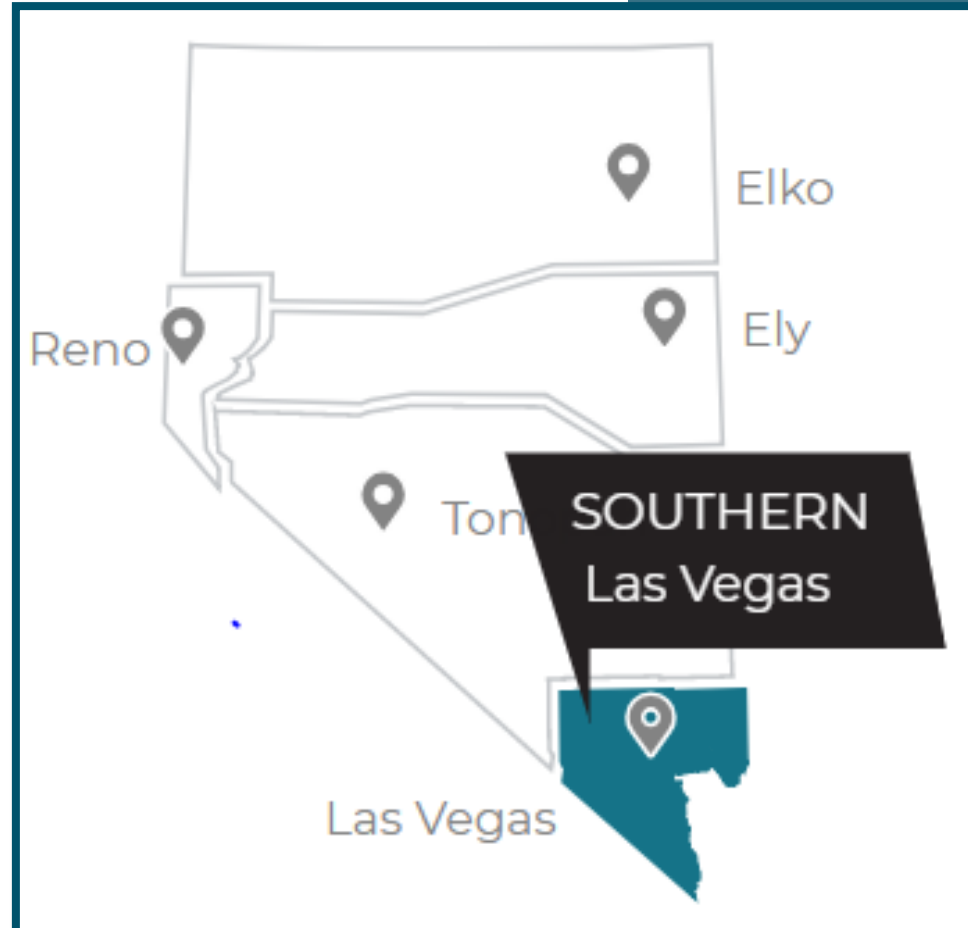


➤ STAAT DER KONTRASTE

NEVADA



TAGESAUSFLÜGE VON LAS VEGAS IN DIE NATUR




TAGESAUSFLÜGE VON LAS VEGAS IN DIE NATUR

Lake Mead - 45 Min.



Seven Magic Mountains - 30 Min.



Hoover Dam - 40 Min.



Red Rock Canyon - 20 Min.



Valley of Fire - 55 Min.

ROAD TRIP STAAT DER USA



LAKE TAHOE LOOP

- Von Reno zum Lake Tahoe
- Strecke: bis zu 235 km
- Reisedauer: 2 bis 5 Tage



LAKE TAHOE LOOP

RENO


- Kultig & künstlerisch
- Promenade am Truckee River
- Bars, Clubs, Shows



LAKE TAHOE LOOP

📍 VIRGINIA CITY

- Besterhaltene Goldgräberstadt im Wilden Westen
- Zurück in die Gründerzeit
- Minentouren



LAKE TAHOE LOOP

📍 CARSON CITY

- Hauptstadt Nevadas
- Historische Gebäude
- Viele Veranstaltungen, wie Ghostwalks



LAKE TAHOE LOOP

📍 LAKE TAHOE

- Juwel der Sierra Nevada
- 500m tief
- Größter Gebirgssee der USA
- 4 Lake Tahoe Nevada State Parks



LAKE TAHOE LOOP

📍 LAKE TAHOE

- Ganzjähriges Paradies für Outdoor-Sport und Erholung
- Von Low-Budget bis Luxus



ROAD TRIP STAAT DER USA



NEVADA ROAD TRIP CAPITAL OF THE USA

Yeah, we said it. But no one else can compete with our staggering scenery, our oddball characters, our outdoor freedom, our intriguing towns, and the miles and miles of all-to-yourself roads connecting them. And we've mapped out plans to help you see all of it.

#NVROADTRIP



COWBOY CORRIDOR

- Von Reno nach West Wendover
- Strecke: 650 km
- Reisedauer: 2 bis 4 Tage



COWBOY CORRIDOR



WINNEMUCCA

- Die freundlichste Stadt in Nevada
- Reiche Buckaroo-Geschichte
- Baskische Küche
- Outdoorsport



Thunder Mountain Monument



Sand Dunes



Buckaroo Hall of Fame



COWBOY CORRIDOR

ELKO

- Western-Kultur & baskische Kultur
- Cowboy Arts & Gear Museum
- Western Folklife Center
- Wandmalereien
- Baskische Küche + Saloons




Elko



Western Folklife Center



Cowboy Arts / Gear Museum



Murals

COWBOY CORRIDOR

📍 BATTLE MOUNTAIN

- Mill Creek Recreation Area
- Battle Mountain Cookhouse Museum
- Leckere, lokale Küche

📍 RUBY MOUNTAINS

- Lamoille Canyon Scenic Byway –

Angel Lake


📍 WEST WENDOVER



20m großer
Neoncowboy



Wandern, angeln und Wildtiere beobachten



Zugvogelstation



ROAD TRIP STAAT DER USA



NEVADA ROAD TRIP CAPITAL OF THE USA

Yeah, we said it. But no one else can compete with our staggering scenery, our oddball characters, our outdoor freedom, our intriguing towns, and the miles and miles of all-to-yourself roads connecting them. And we've mapped out plans to help you see all of it.

#NVROADTRIP



EXTRATERRESTRIAL HIGHWAY

- Von Las Vegas über Alamo nach Tonopah
- Strecke: 760 km
- Reisedauer: 2 Tage





EXTRA-TERRESTRIAL HIGHWAY



Highway Sign

- Obligatorischer Fotospot
- Area 51



Little A'le'Inn

- Den "Alien Burger" testen
- Souvenirs entdecken
- Kultige Fotos schießen



Posieren mit den "Außerirdischen"



ET Fresh Jerky



Alien Research Centre





EXTRA- TERRESTRIAL HIGHWAY



Mizpah Hotel →



Tonopah

- Türkis sammeln
- Spuk-Geschichten
- Minenpark
- Heimat der Burros



Clown Motel



Burros



ROAD TRIP STAAT DER USA



NEVADA ROAD TRIP CAPITAL OF THE USA

Yeah, we said it. But no one else can compete with our staggering scenery, our oddball characters, our outdoor freedom, our intriguing towns, and the miles and miles of all-to-yourself roads connecting them. And we've mapped out plans to help you see all of it.

#NVROADTRIP



GREAT BASIN HIGHWAY

- Von Las Vegas zum Great Basin Nationalpark
- Strecke: 550-950 km
- Reisedauer: 3-5 Tage



GREAT BASIN HIGHWAY



Caliente



- Ehemals Union Pacific Railroad Depot (Knotenpunkt)
- Heiße Quellen
- City of Roses
- Mountainbike Mekka



Valley of Fire

Elephant Rock



Pahranagat National Wildlife Refuge



Rainbow Canyon



Kershaw-Ryan State Park




GREAT BASIN HIGHWAY



Cathedral Gorge State Park



- Slot Canyons
- Kleine Wanderungen & tolle Ausblicke
- "moonlike"
- Campgrounds



Ely Murals



- Ely hat eine große Kultur/ Renaissance Szene

Pioche

- Nevadas lebendigste Geisterstadt
- Beeindruckende State Parks in unmittelbarer Nähe



Nevada Northern Railway

- Im Museum eine Zeitreise unternehmen
- Strecke diente einst dem Kupfertransport (McGill)
- Zahlreiche Events in den Zügen und im Museum



Spring Valley State Park

GREAT BASIN HIGHWAY

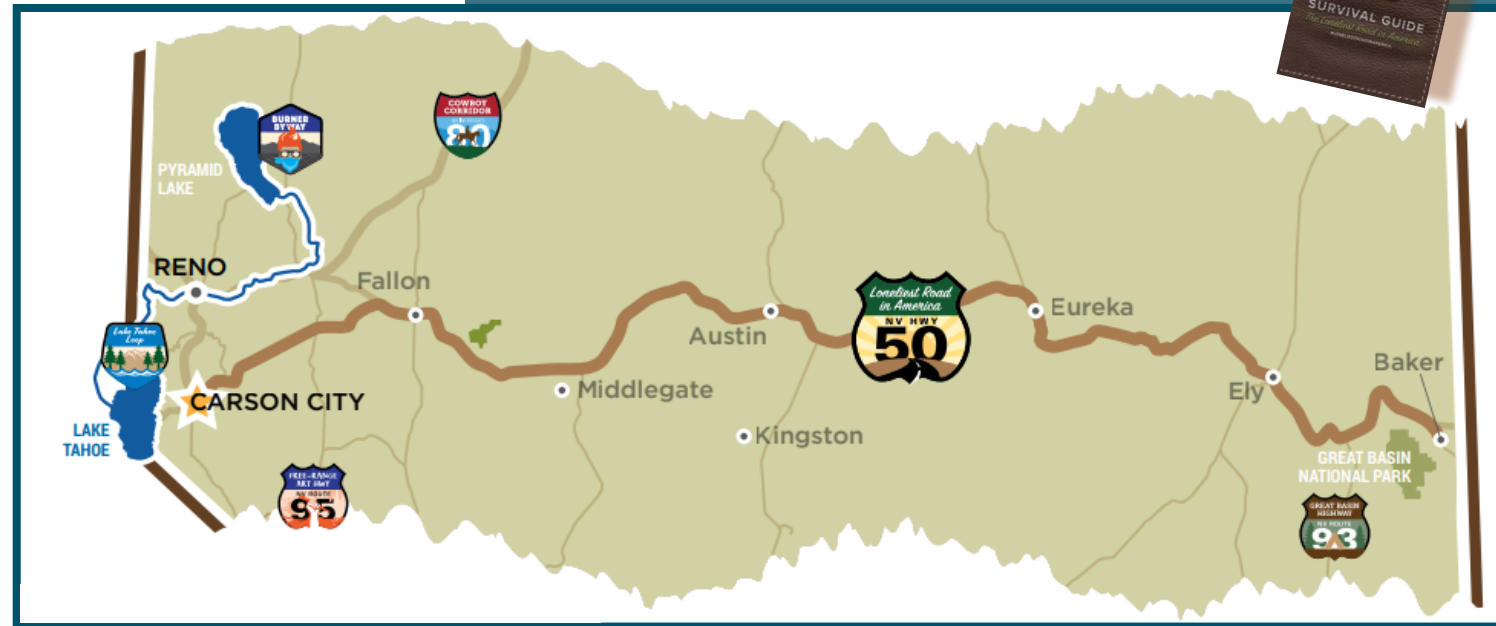


ROAD TRIP STAAT DER USA



LONELIEST ROAD OF AMERICA

- Von Carson City bis Baker
- Strecke: 600 bis 800 km
- Reisedauer: 2 bis 3 Tage




LONELIEST ROAD OF AMERICA

Austin



Spencer Hot Springs



Toquima Cave



Lucky Spur Saloon



Fallon, der "Brotkorb" Nevadas




Republic of Molossia in Dayton




Sand Mountain

LONELIEST ROAD OF AMERICA



Eureka Opera House



Eureka Opera House



Eureka

- “Friendliest Town on the Loneliest Road in America”
 - Eureka Historical Walking Tour



Success Loop Scenic Drive

Ely



Cave Lake State Park



Garnet Hill



Ward Charcoal Ovens State Historic Park

LONELIEST ROAD OF AMERICA



Great Basin Nationalpark

- Paradies für Camper und Wanderer
- Highlights: Sternegucken und Lehman Caves



Ancient Bristlecone Pine Tree



- Geografisch sehr divers



Milchstraße über Great Basin



Lehman Caves

- Kaum besuchter Geheimtipp



Wheeler Peak



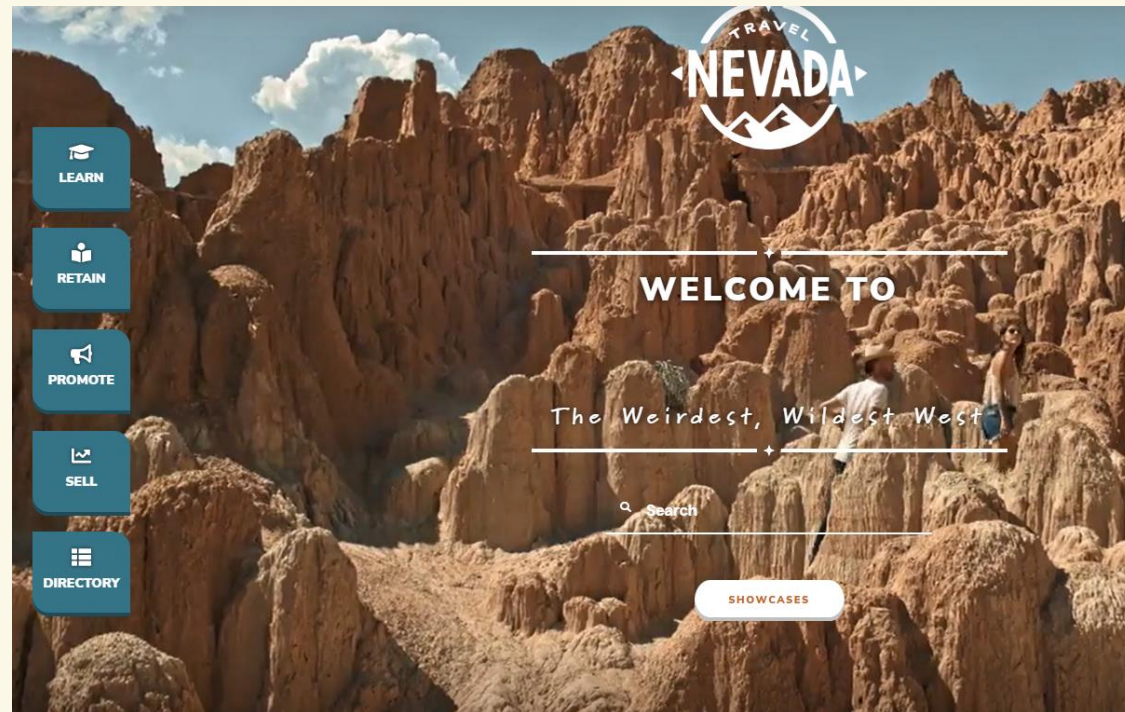
NEVADA E-LEARNING



Abenteuer satt: Travel Nevada's E-Learning Portal gibt Ihnen die Möglichkeit, mehr über den verrücktesten, wilden Westen zu erfahren! Die App inklusive Lernsektion, einer Bilder- und Videodatenbank sowie Informationsmaterial kann für Android und iOS heruntergeladen werden.

Auf die ersten 50 Teilnehmer warten spannende Gewinne!

<https://nvtrailblazers.travelnevada.com/main>





See you in Nevada!

Katharina von Bremen
Trade Representative

TRAVEL NEVADA
nevada@aviareps.com